

CLUB ALPINO ITALIANO

SEZIONE MARESCA – MONTAGNA
PISTOIESE

VIA REPUBBLICA 933/b - 51028 TAFONI
(S.MARCELLO P-SE)

Web: <http://www.caimaresca.it>

Mail: info@caimaresca.it


Tel: 0673.64523



DOMENICA 25 MARZO 2018

CASCATE DELL'ACQUA PENDENTE

L'Acquapendente è la cascata delle Apuane originata dal salto di un ramo del canale Deglio affluente del Canale Versilia. L'acqua del Canale Deglio proviene da un fiume sotterraneo (detto fiume Vidal) che passa sotto il Rifugio Del Freo a Mosceta e viene alimentato dalle acque che penetrano nel complesso carsico del Corchia. Questa cascatella è poco conosciuta e frequentata ma merita per questo la fatica necessaria per arrivare alla sua base. Essendo la roccia ricca di materiali ferrosi la luce del sole crea bellissimi giochi di luce con sfumature rosse che, naturalmente, possono essere apprezzate solo con la giusta illuminazione. Il balzo roccioso è di circa una ventina di metri, la cascata si presenta in due rami principali separati tra loro ed è maggiormente visibile nei periodi piovosi altrimenti si rischia di trovarla a secco.



CLUB ALPINO ITALIANO


SEZIONE MARESCA – MONTAGNA
PISTOIESE

VIA REPUBBLICA 933/b - 51028 TAFONI
(S.MARCELLO P-SE)

Web: <http://www.caimaresca.it>

Mail: info@caimaresca.it


Tel: 0673.64523



Punto di partenza è il piccolo paese di Pruno a (447m), lasciate le auto nel parcheggio ci immettiamo sul sentiero n. 122.

Il sentiero sale in modo continuo tornante dopo tornante sino ai 900 m. del Monte alla Tana con splendide vedute sul monte Forato, Costa Pulita e Pania. Dopo una breve pausa di riposo proseguiamo sempre in salita in direzione Passo dell Alpino(1080sml.) da cui potremo godere, tempo permettendo,della vista sul mare, oltre che il Corchia e le sottostanti cave. Dal passo prenderemo il sentiero n° 9 che in leggera salita ci permetterà di giungere in breve a Foce di Mosceta (1170msl), ai piedi della Pania, il punto più alto della nostra escursione. Siamo in vista del Del Freo, ma noi prenderemo il sentiero n.124 che scende dalla parte opposta e perdendo gradualmente quota raggiungeremo il rif. La Fania (905msl),rif.privato e purtroppo chiuso, dove è prevista la pausa pranzo.

Dopo esserci riposati continuiamo sempre in discesa immergendoci nel bosco,attraversando gruppi di case ancora oggi abitate da pastori e incontriamo anche diversi ruderi , testimonianza di un passato chiaramente dedito all'agricoltura. Raggiungiamo successivamente località le Piane, ci dirigiamo verso destra e continuiamo fino ad una successivo bivio che ,in breve risalendo la valle del Deglio, ci conduce fino ai piedi delle cascate dell'Acquapendente per ammirarle e fotografarle!!

<p>CLUB ALPINO ITALIANO</p> <p>SEZIONE MARESCA – MONTAGNA PISTOIESE</p> <p>VIA REPUBBLICA 933/b - 51028 TAFONI (S.MARCELLO P-SE)</p> <p>Web: http://www.caimaresca.it Mail: info@caimaresca.it Tel: 0673.64523</p>	
---	--

Riprendiamo il cammino a ritroso recuperando il sentiero principale n 7 e una volta giunti al torrente attraversiamo su un ponte caratteristico e da qui in breve raggiungiamo Pruno il nostro punto di partenza.

Difficoltà: E (adatta però a persone allenate per la lunghezza del percorso e per il terreno in alcuni punti sconnesso e/o scivoloso)

Dislivello salita/discesa circa 750 m.

Tempo percorrenza 6/7 ore escluso soste

Abbigliamento: scarponi da trekking con suola scolpita,abbigliamento da escursione, giacca antivento,pantaloni lunghi,cappello,guanti, bastoncini,borraccia, frontalina

Pranzo al sacco

Trasferimento con mezzi propri con ritrovo

ore 06.30 Parcheggio Tripolitania a Campotizzoro

ore 07.00 al parcheggio Hitachi ex breda di Pistoia

Prenotazione obbligatoria entro venerdì 23 Marzo ,per i non soci supplemento di 7 Euro per la copertura quota assicurativa

PER INFORMAZIONI rivolgersi: **Meoni Cristina cell. 3200321379**

Begliomini Claudio cell.3358281364

L'organizzazione si riserva di modificare o annullare l'escursione in base alle condizioni metereologiche o di qualsiasi altra natura che ne impedissero lo svolgimento in condizioni di sicurezza